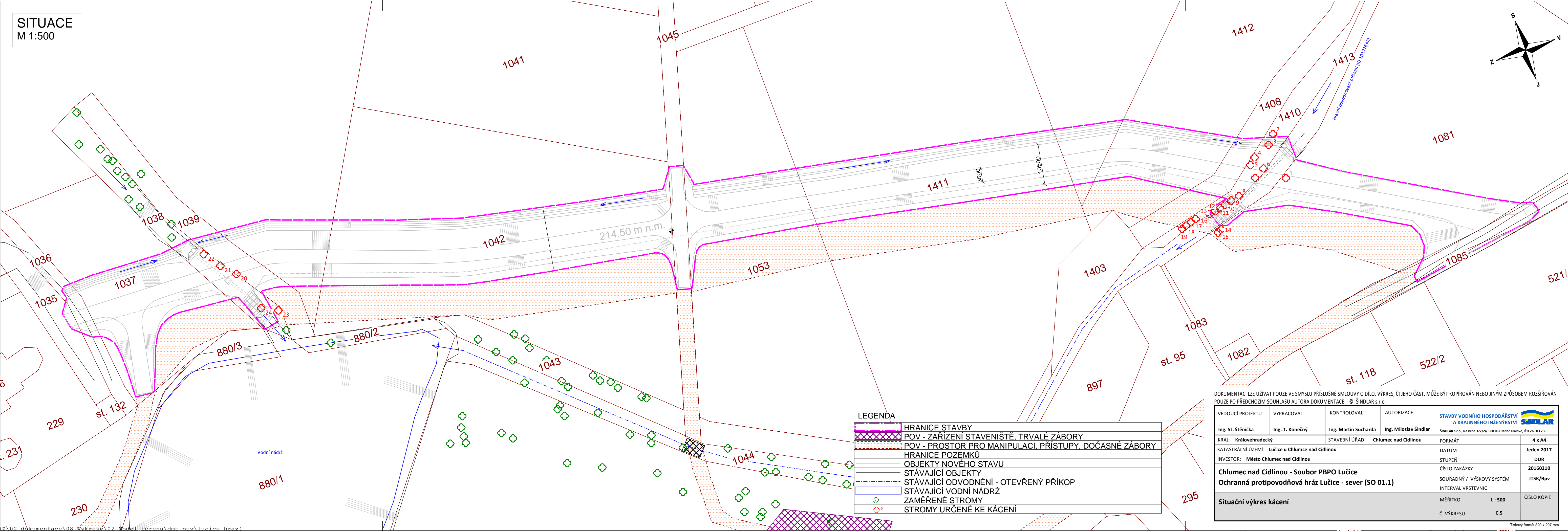
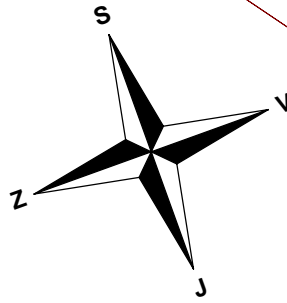



**SITUACE**  
M 1:500



DOKUMENTACI LZE UŽÍVAT POUZE VE SMYSLU PŘÍSLUŠNÉ SMLOUVY O DÍLO. VÝKRES, ČI JEHO ČÁST, MŮŽE BÝT KOPÍROVÁN NEBO JINÝM ZPŮSOBEM ROZŠÍŘOVÁN POUZE PO PŘEDCHOZÍM SOUHLASU AUTORA DOKUMENTACE. © ŠINDLAR s.r.o.

VEDOUcí PROJEKTU	VYPRACOVAL	KONTOLEOVAL	AUTORIZACE	<b>STAVBY VODNíHO HOSPODÁŘSTVÍ A KRAJINNÉHO INŽENÝRSTVÍ</b> 	
Ing. St. Štěňička	Ing. T. Konečný	Ing. Martin Sucharda	Ing. Miloslav Šindlar	SINDLAR s.r.o., Na Brně 372/2a, 500 06 Hradec Králové, IČO 260 03 236	
KRAJ: Královehradecký		STAVEBNÍ ÚŘAD: Chlumec nad Cidlinou		FORMÁT	4 x A4
KATASTRÁLNÍ ÚZEMÍ: Lučice u Chlumce nad Cidlinou				DATUM	leden 2017
INVESTOR: Město Chlumec nad Cidlinou				STUPEŇ	DUR
<b>Chlumec nad Cidlinou - Soubor PBPO Lučice</b> <b>Ochranná protipovodňová hráz Lučice - sever (SO 01.1)</b>				ČÍSLO ZAKÁZKY	20160210
				SOUDRNÝ / VÝŠKOVÝ SYSTÉM	JTSK/Bpv
				INTERVAL VRSTEVNÍC	
<b>Situační výkres kácení</b>				MĚŘÍTKO	1 : 500
				Č. VÝKRESU	C.5
				ČÍSLO KOPIE	

Tiskový formát 820 x 297 mm